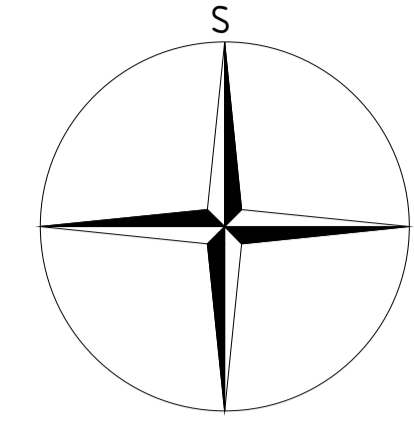
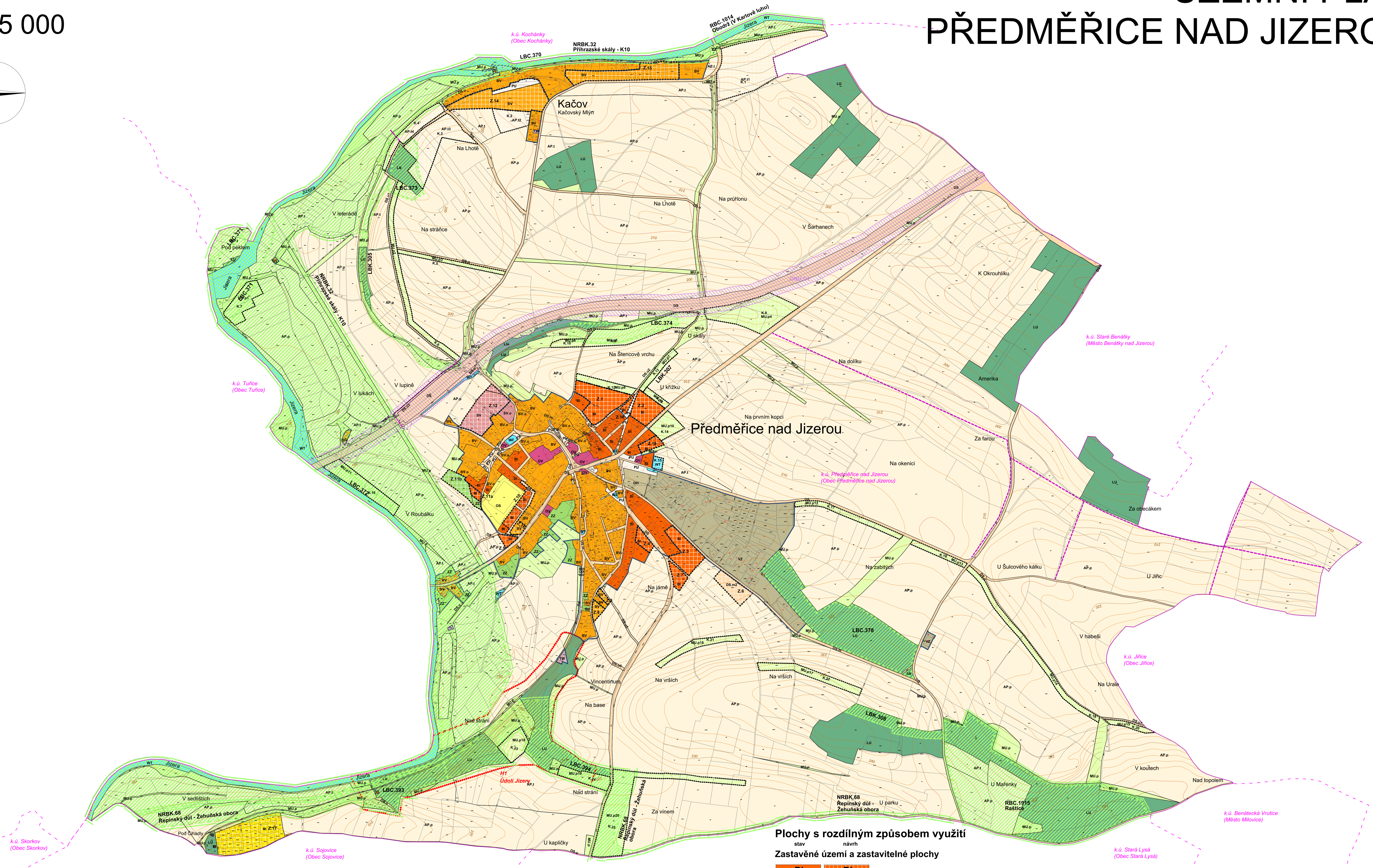


HLAVNÍ VÝKRES

1 : 5 000



ÚZEMNÍ PLÁN PŘEDMĚŘICE NAD JIZEROU



LEGENDA

- řešené území
- hranice katastrálního území
- hranice parcel
- vrstevnice
- zastavěné území
- Z.1 zastavitelná plocha
- K.1 plocha změny v krajině
- navržené trasy podzemního závlahového systému (ochrana: 2 m na obě strany)

Vymezené hodnoty v území

- H1 vymezená přírodní hodnota

Návrh územního systému ekologické stability

- LBC lokální biocentrum
- LBK lokální biokoridor
- RBC regionální biocentrum
- NRBK nadregionální biokoridor

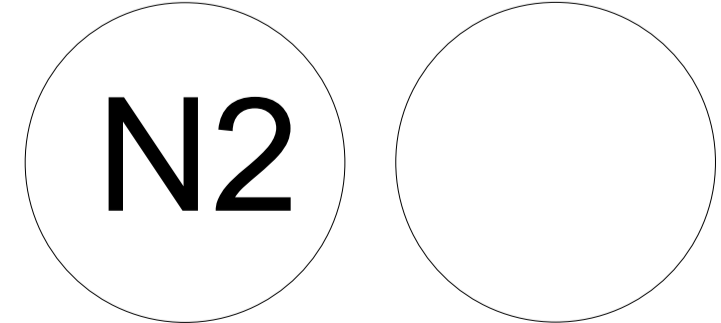
Plochy s rozdílným způsobem využití

- Zastavěné území a zastavitelné plochy
- BI Bydlení individuální
- BV Bydlení venkovské
- BV.o Bydlení venkovské - s ochranným režimem
- SV Smíšené obytné venkovské
- SV.o Smíšené obytné venkovské - s ochranným režimem
- OV Občanské vybavení veřejné
- OS Občanské vybavení - sport
- OH Občanské vybavení - hřbitovy
- RI Rekreace individuální
- PU Veřejné prostranství všeobecné
- ZZ Zeleň - zahrady a sady
- VZ Výroba zemědělská a lesnická
- TW Vodní hospodářství
- VE Výroba energie z obnovitelných zdrojů
- DS Doprava silniční
- DS.m Doprava silniční - místní komunikace
- DS.u Doprava silniční - účelová komunikace

PŘEKRYVNÁ ZNAČENÍ

- Koridory nad plochami s RZV
- koridor vymezený územním plánem - dálnice

ZÁZNAM ÚČINNOSTI	
Číslo územního plánu, který ÚP vydal	Zastupitelstvo obce Předměřice nad Jizerou
Den vydání územního plánu	12.2.2025
Územní plán byl schvázen a vydán v souladu s územním plánem.	
Ing. Martin Jirovský, starosta obce	Ing. Renata Perglerová, zastupitelka obce



PŘEDMĚŘICE NAD JIZEROU	
ÚZEMNÍ PLÁN PŘEDMĚŘICE NAD JIZEROU	
HLAVNÍ VÝKRES	
Projednatel	Obec Předměřice nad Jizerou, Ing. Renata Perglerová
Schválující orgán	Zastupitelstvo obce Předměřice nad Jizerou
Zpracovatel	Atelier M.A.A.T., s.r.o., IČ: 28145968
Zodpovědný projektant	Ing. arch. Martin Jirovský, Ph.D., MBA, DIS., ČKA 03311
Datum: říjen 2025	Fáze: Finální podoba
M 1 : 5 000	